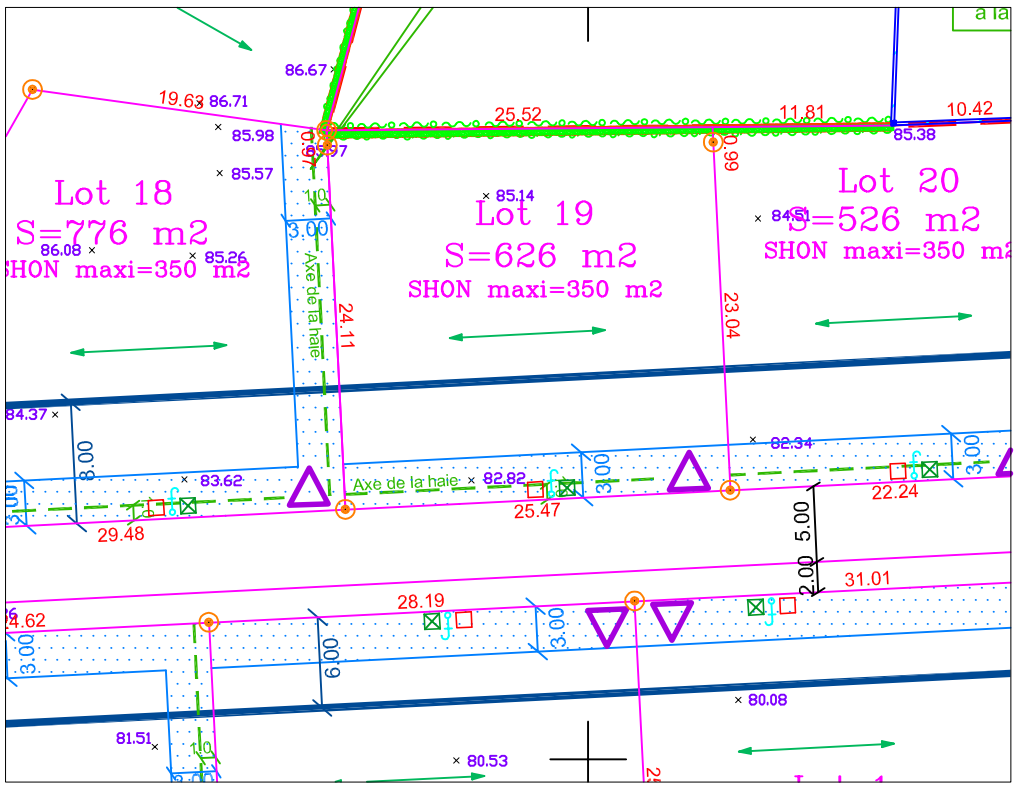


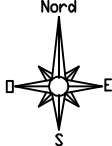
COMMUNE DE St MAIXENT L'ECOLE

Lotissement Rue de la Grange aux Moines

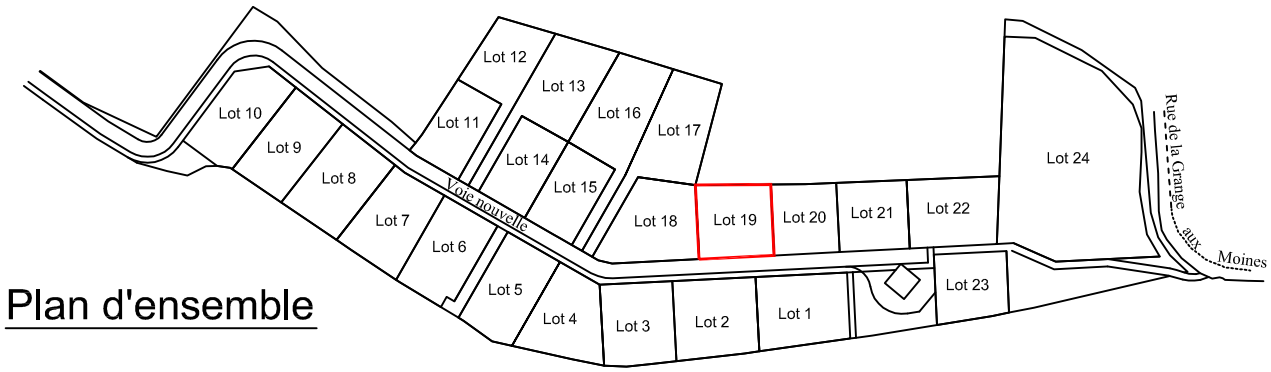
PLAN DE BORNAGE Lot n°19




- LEGENDE:**
- Coffret Télécom
 - Citerneau
 - Coffret EDF
 - 78.26 Altitude terrain naturel avant travaux
 - Sens de Faitage obligatoire
 - Accroche obligatoire de la façade principale
 - Zone non constructible
 - Plantation d'une haie arbustive constituée d'essences locales à la charge de l'aménageur
 - Borne



Echelle 1/500



Plan d'ensemble



Ref: 5948
27.06.2012

Joël DUPUIS – SARL GEO 3D
26-30 Avenue de Paris
Tel:05.49.17.24.90-Fax:05.49.17.24.99
Email:geo3dniort@geo3d.fr