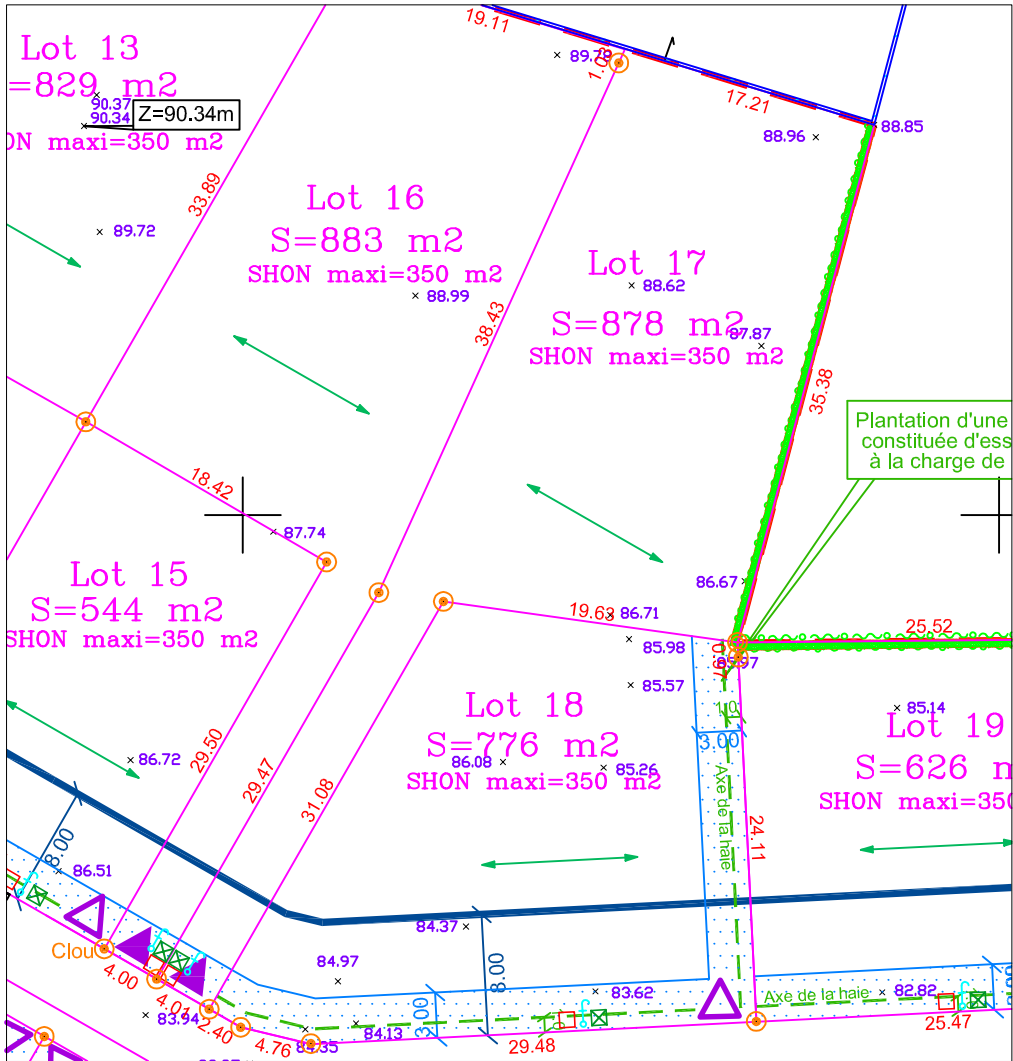


COMMUNE DE St MAIXENT L'ECOLE

Lotissement Rue de la Grange aux Moines

PLAN DE BORNAGE Lot n°17

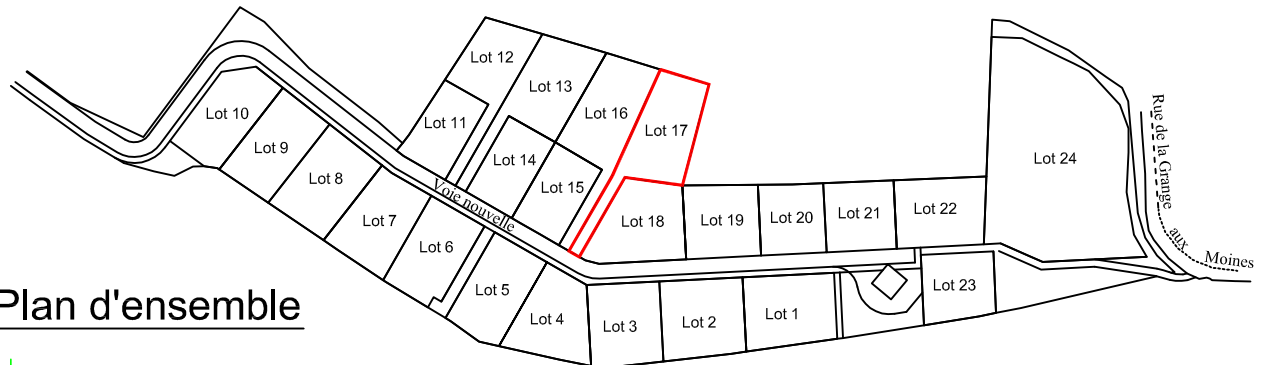


LEGENDE:


- Coffret Télécom
- Citerneau
- Coffret EDF
- Altitude terrain naturel avant travaux
- Sens de Faitage obligatoire
- Accroche obligatoire de la façade principale
- Zone non constructible
- Borne



Echelle 1/500



Plan d'ensemble



Ref: 5948

27.06.2012

Joël DUPUIS – SARL GEO 3D

26-30 Avenue de Paris

Tel:05.49.17.24.90-Fax:05.49.17.24.99

Email:geo3dniort@geo3d.fr