

RUE DU CARDINAL DU SOURDIS



Rue de la Poterie - 79700 MAULEON
Tél. 05 49 81 91 13 / Fax. 05 49 82 24 53 / mauleon@airegeo.fr

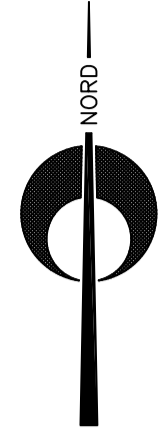
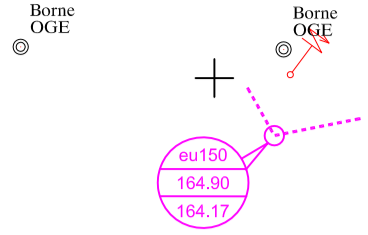
Rattachement au système de projection Lambert 93 CC47 par GPS TERIA

DEPARTEMENT + COMMUNE
DEUX-SEVRES + **MAULEON**

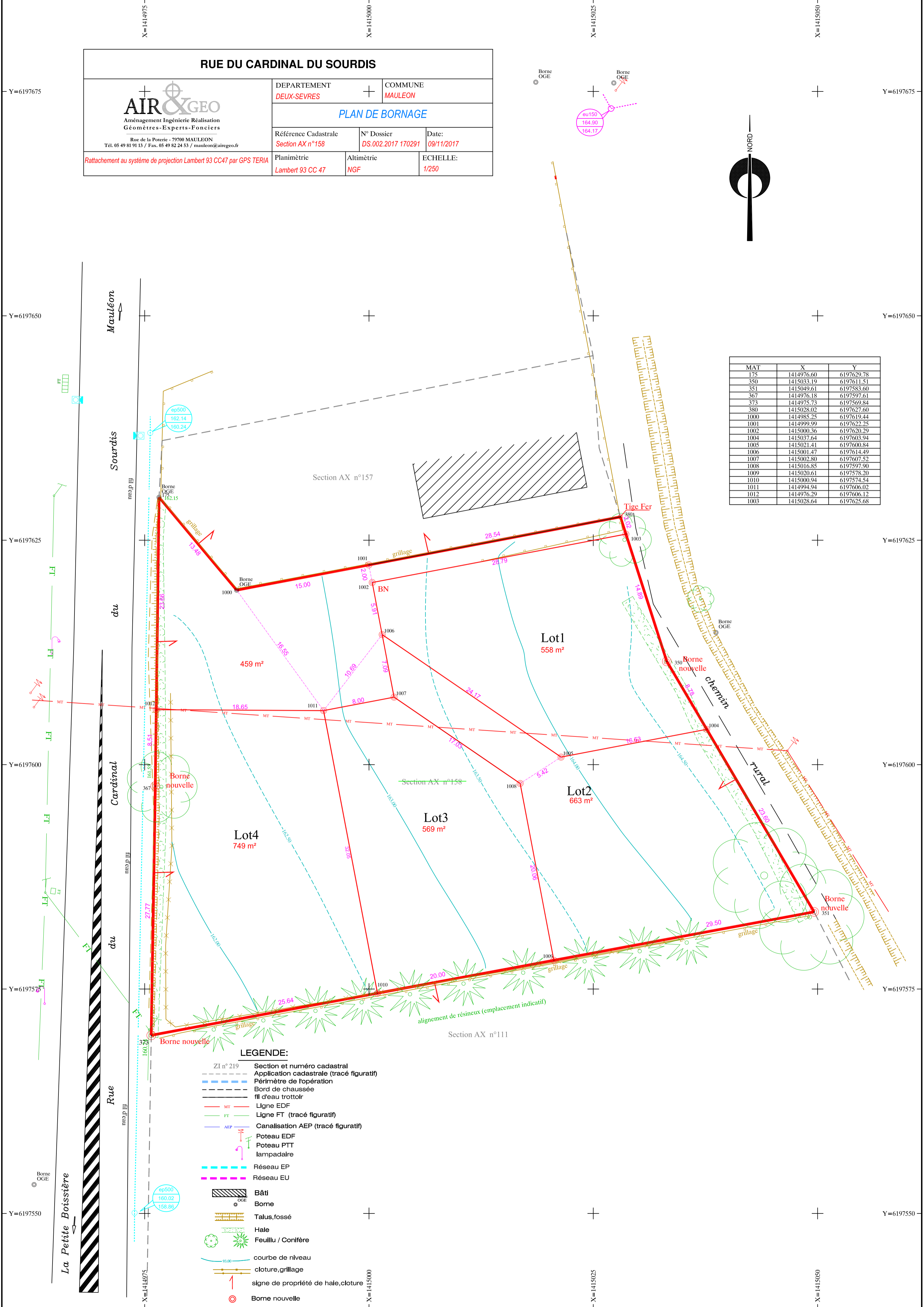
PLAN DE BORNAGE

Référence Cadastrele N° Dossier Date:
Section AX n°158 DS.002.2017 170291 09/11/2017

Planimétric Altimétric ECHELLE:
Lambert 93 CC 47 NGF 1/250



MAT	X	Y
175	1414976.60	6197629.78
350	1415033.19	6197611.51
351	1415049.61	6197583.60
367	1414976.18	6197597.61
373	1414975.73	6197569.84
380	1415028.02	6197627.60
1000	1414985.25	6197619.44
1001	1414999.99	6197622.25
1002	1415000.36	6197620.29
1004	1415037.64	6197603.94
1005	1415021.41	6197600.84
1006	1415001.47	6197614.49
1007	1415002.80	6197607.52
1008	1415016.85	6197597.90
1009	1415020.61	6197578.20
1010	1415000.94	6197574.54
1011	1414994.94	6197606.02
1012	1414976.29	6197606.12
1003	1415028.64	6197625.68



- LEGENDE:**
- ZI n° 219 Section et numéro cadastral
 - Application cadastrale (tracé figuratif)
 - Périmètre de l'opération
 - Bord de chaussée
 - fil d'eau trottoir
 - MT Ligne EDF
 - FT Ligne FT (tracé figuratif)
 - AEP Canalisations AEP (tracé figuratif)
 - Poteau EDF
 - Poteau PTT
 - lampadaire
 - Réseau EP
 - Réseau EU
 - Bâti
 - Borne
 - Talus, fossé
 - Hale
 - Feuillu / Conifère
 - courbe de niveau
 - clôture, grillage
 - signe de propriété de haie, clôture
 - Borne nouvelle