

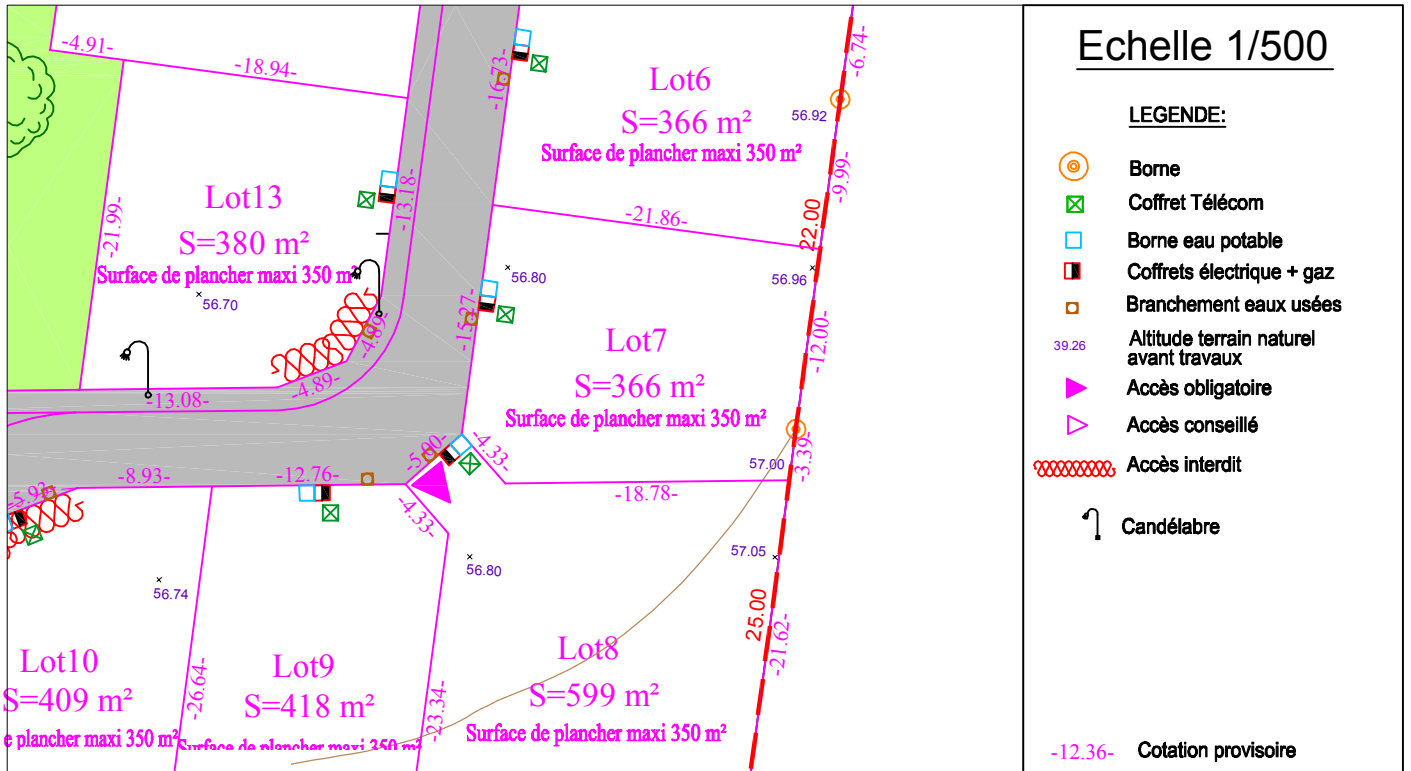
# COMMUNE DE LA CRECHE

## Chemin des Prés

CADASTRE Section XW  
Numéro

ARTEMIS INVESTISSEMENT  
M. COTTENEAU  
Le Brouillard  
49480 SAINT SYLVAIN D'ANJOU  
Tél: 06.22.54.32.42

### PLAN DE VENTE Lot n°7



Echelle 1/500

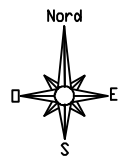
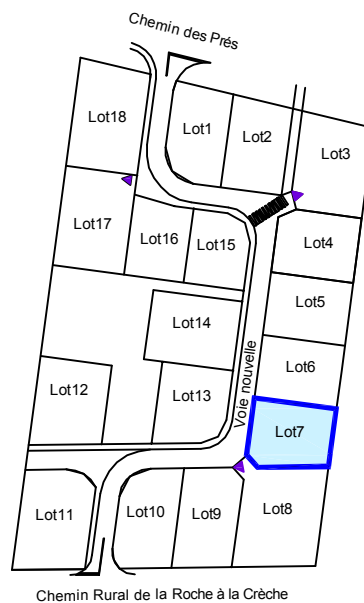
**LEGENDE:**

- Borne
- Coffret Télécom
- Borne eau potable
- Coffrets électrique + gaz
- Branchement eaux usées
- 39.26 Altitude terrain naturel avant travaux
- Accès obligatoire
- Accès conseillé
- Accès interdit
- Candélabre
- 12.36- Cotation provisoire

La position exacte des différents branchements sera vérifiée sur place avant la réalisation du projet de construction. L'adaptation de la construction au terrain sera étudiée en tenant compte du niveau et de la position de la voie nouvelle ainsi que des réseaux créés.

Les surfaces définitives des lots seront déterminées après bornage

### Plan d'ensemble



Aménagement Ingénierie Réalisation  
Géomètres-Experts-Fonciers

Résidence JADE  
4 Rue Ernest Pérochon - 79000 NIORT  
Tél. 05 49 17 24 90 / niort@airegeo.fr

Ref: Ni.064.2017-170633



08.08.2017